Cahier de cartes

Numéro d'inventaire : 2023.11.1.2
Auteur(s) : Paulette Véret
Type de document : travail d'élève
Période de création : 2e quart 20e siècle
Date de création : 1939
Inscriptions :
• titre : P. Véret Cahier de Cartes (à l'encre bleue) (couverture)
Matériau(x) et technique(s) : papier | encre, | crayon
Description : 8 pages d'un cahier, reliées au fil beige : Textes à l'encre violette / Dessins à l'encre violette, au crayon à papier et aux crayons de couleur. Dernière page : comptes.
Mesures : hauteur : 22,2 cm ; largeur : 17,3 cm
Notes : En 1939, cette élève fréquentait l'Ecole des filles de Quilleboeuf. Son institutrice et directrice de l'école s'appelait Mademoiselle Morel. Ce cahier est formé de pages rajoutées dans un cahier d'exercices daté du 10 mars au 24 avril 1939, lorsque Paulette Vernet était en Cours Moyen 2e année, qui contient des problèmes mathématiques, des dictées, du vocabulaire et des exercices de grammaire.
Scolarité de Paulette Véret, née le 10 mai 1928 : - Octobre 1934 – février 1935 : Pont-Audemer. - Février 1935 – 1940 : Ecole des filles de Quilleboeuf. - Certificat d'études en septembre 1940. - Octobre 1941 – 1945 : Cours complémentaire à l'Ecole Albert Glatigny, Lillebonne. - Brevet élémentaire et brevet supérieur, été 1945.
Mots-clés : Cahiers de textes d'élèves
Géographie scolaire
Lieu(x) de création : Quillebeuf-sur-Seine
Historique : Le don est composé de 9 cahiers d'école ayant appartenu à Paulette Véret, dont le MUNAE conserve déjà des cahiers d'école. Paulette Véret est née le 10 mai 1928.
Représentations : représentation scientifique : carte géographique / - Carte géographique du monde, intitulée "Répartition des principales races humaines dans le monde" - Carte géographique du monde, intitulée " Principaux produits agricoles du monde" - Carte géographique du monde, intitulée " principaux produits industriels du monde" - Carte géographique du monde, intitulée " La circulation des marchandises par chemins de fer" - Carte géographique du monde, intitulée " La circulation des marchandises par la mer" - Carte géographique du Royaume-Uni, intitulée "Les Iles Britanniques"
Élément parent : 2023.11.1
Autres descriptions : Langue : Français
Nombre de pages : non paginé
Commentaire pagination : 8
Lieux : Quillebeuf-sur-Seine

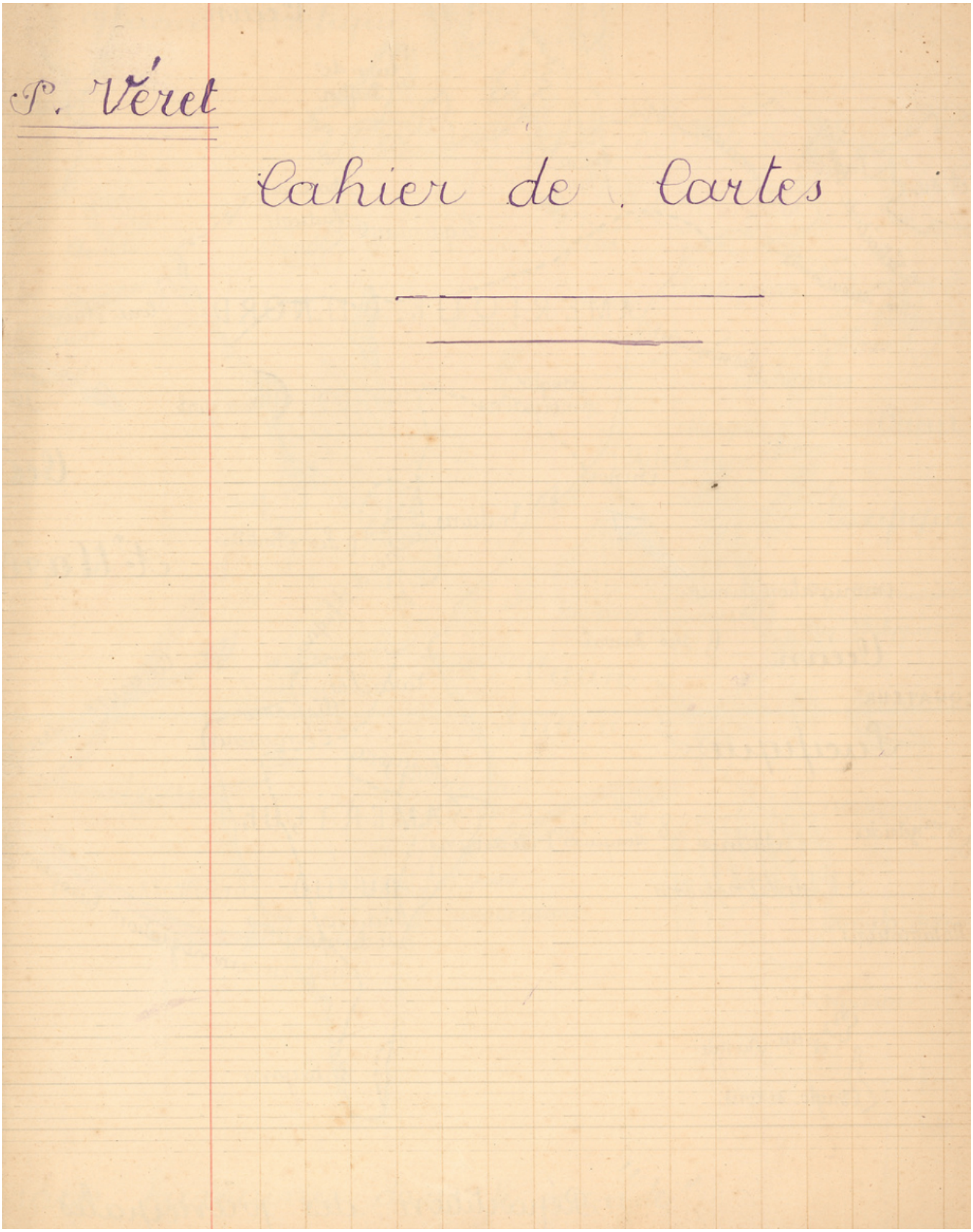
P. Véret
Cahier de Cartes

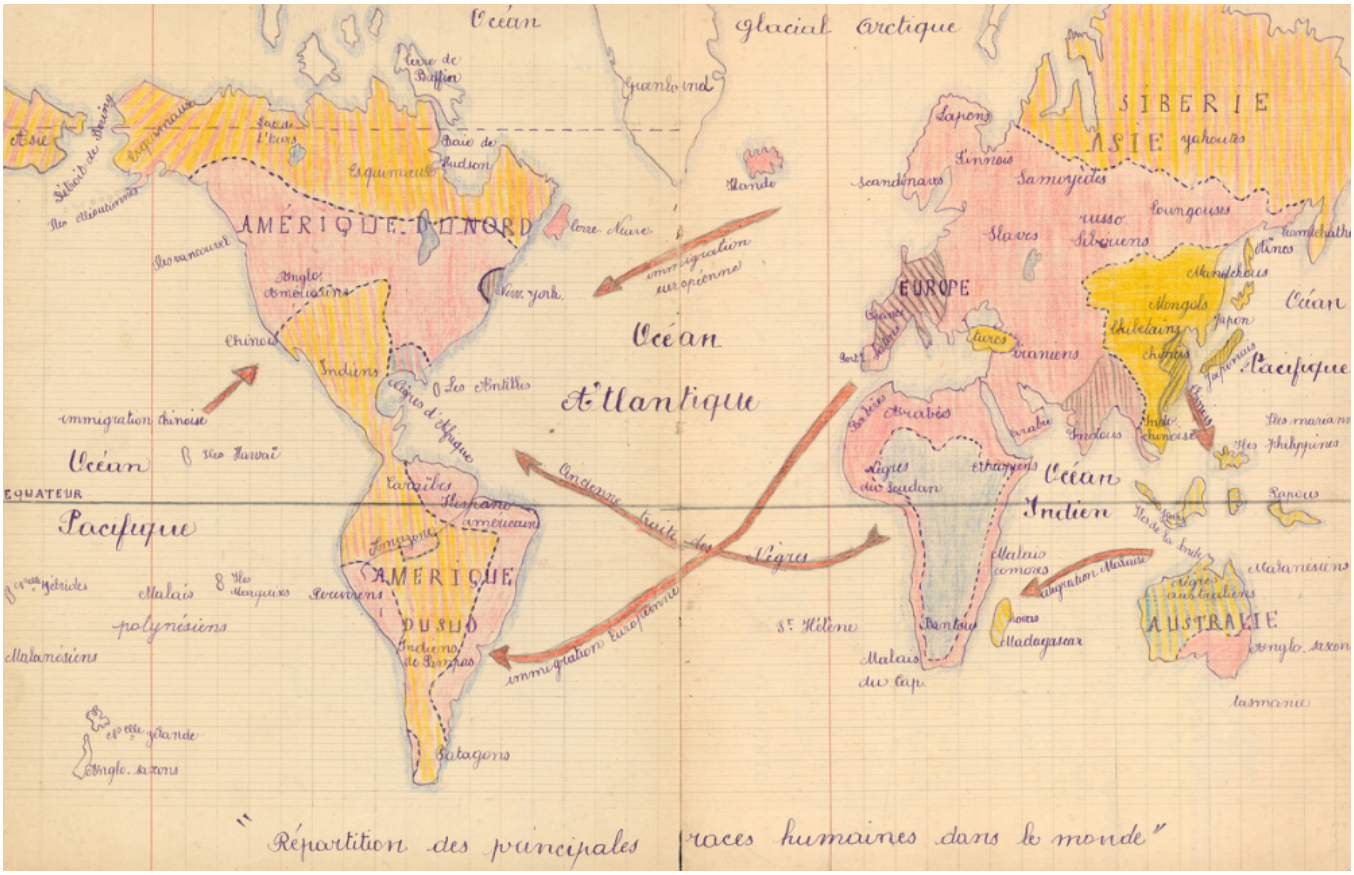
Océan glacial Arctique
Terre de Baffin
Groenland
Asie
Détroit de Behring
Esquimaux
Baie de Hudson
Islande
AMÉRIQUE DU NORD
Terre Neuve
Anglo Américains
New York
immigration européenne
Chinois
Indiens
Les Antilles
Océan Atlantique
immigration chinoise
Iles Hawaï
Océan Pacifique
EQUATEUR
Caraïbes
Hispano américains
Brésiliens
AMÉRIQUE DU SUD
Indiens de l'Amazone
Malais polynésiens
Mélanésiens
Patagons
Anglo saxons
Condamnés traite des Nègres
immigration européenne
SIBERIE
ASIE
Japons
Finnois
Scandinaves
Samoyèdes
Yakoutes
Toungouses
russo Sibériens
Slaves
Kamchatka
Chinois
Mandchous
Mongols
Japon
Thibétains
Chinois
Japonais
Pacifique
EUROPE
Turcs
Iraniens
Arabes
Indiens
Indo Chinoise
Iles Philippines
Océan Indien
Nègres du Soudan
Malais comomes
Bantous
Madagascar
Malais du Cap
Ste Hélène
Océan Indien
Malaisie
Nègres australiens
AUSTRALIE
Anglo saxon
Tasmanie
Mélanésiens
Iles Mariannes
Iles Marquises
Iles Salomon
Nouvelle Zélande
Anglo saxons
"Répartition des principales races humaines dans le monde"

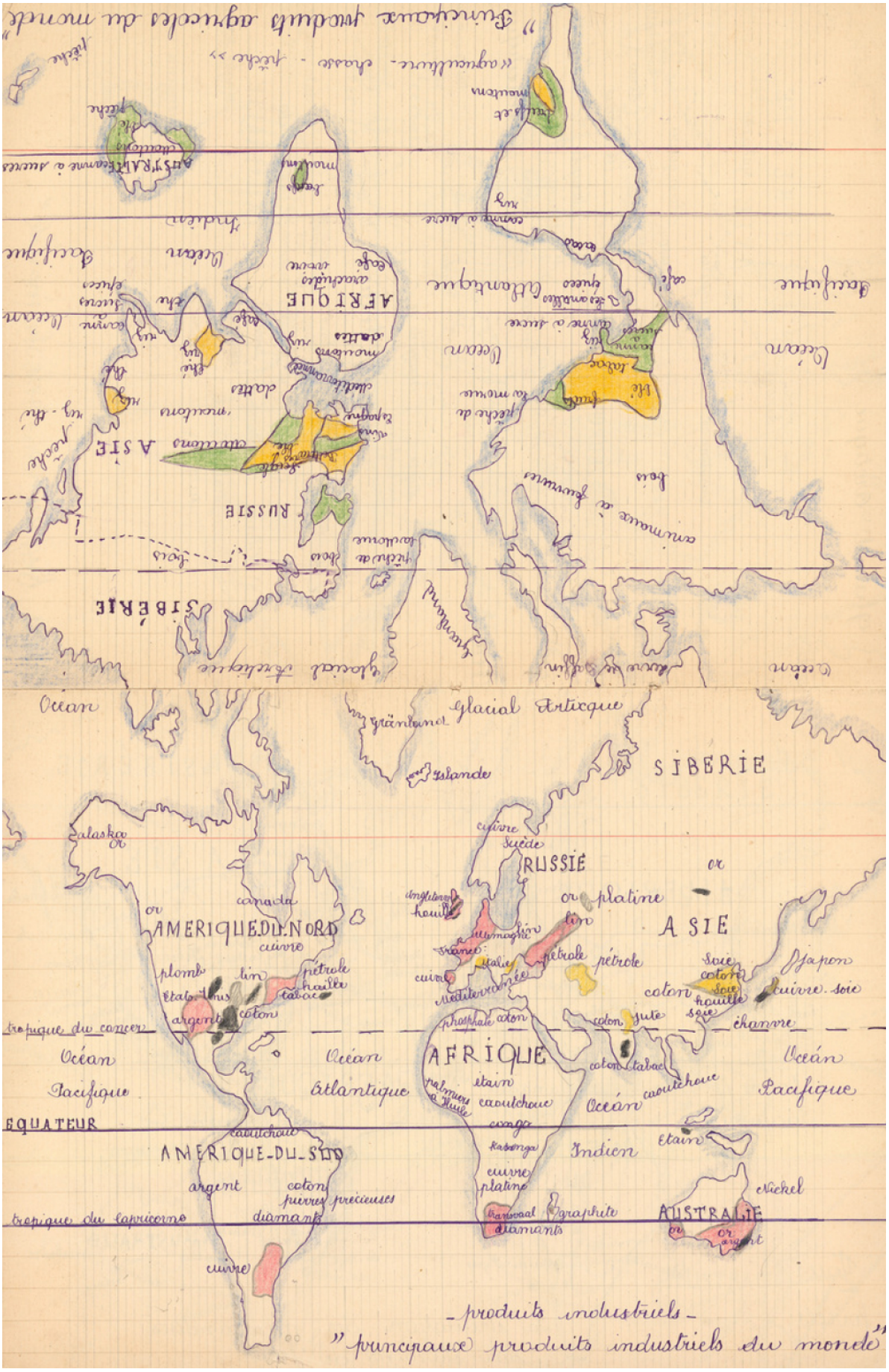
Océan Glacial Arctique
Groenland
Islande
SIBÉRIE
Alaska
or
RUSSIE
or platine
or
canada
AMERIQUE DU NORD
cuivre
plomb
lin
pétrole
houille
tabac
Etats-Unis
argent
coton
A SIE
pétrole
pétrole
soie
coton
soie
Japon
coton
houille
soie
cuivre soie
chanvre
tropique du cancer
Océan Pacifique
Océan Atlantique
AFRIQUE
phosphate coton
coton jute
coton tabac
caoutchouc
Océan Indien
Océan Pacifique
EQUATEUR
caoutchouc
AMERIQUE-DU-SUD
argent
coton
pierres précieuses
diamants
tropique du capricorne
cuivre
étain
caoutchouc
cuivre
platine
diamants
graphite
étain
nickel
AUSTRALIE
or
argent
- produits industriels -
"principaux produits industriels du monde"