Géographie

Numéro d'inventaire : 2022.0.105
Auteur(s) : Jeanne Bouveyron
Type de document : travail d'élève
Période de création : 4e quart 19e siècle
Date de création : 1890-1891
Inscriptions :
• annotation : J. Bouveyron 1890-1891 Ecole de filles rue Chomel - Paris 7ème(couverture)
Matériau(x) et technique(s) : papier, papier cartonné | encre
Description : Cahier avec couverture faite main en papier cartonné marron; intérieur manuscrit avec schémas de géographie sur papier vierge
Mesures : hauteur : 26 cm ; largeur : 20,5 cm
Notes : Cahier comportant des cartes géographiques dessinées à la main ainsi que des annotations de l'enseignant: - Côte de la Manche - Côte de l'Atlantique - Côte de la Méditerranée - Carte des Pyrénées - Frontières de l'est - Alpes-Cévennes-Massif Central-Vosges-Jura - Afrique - Rhône
Mots-clés : Géographie
Lieu(x) de création : Paris
Utilisation / destination : enseignement, matériel scolaire
Autres descriptions : Langue : Français
Nombre de pages : Non paginé
Commentaire pagination : 38 p. dont 10 p. manuscrites

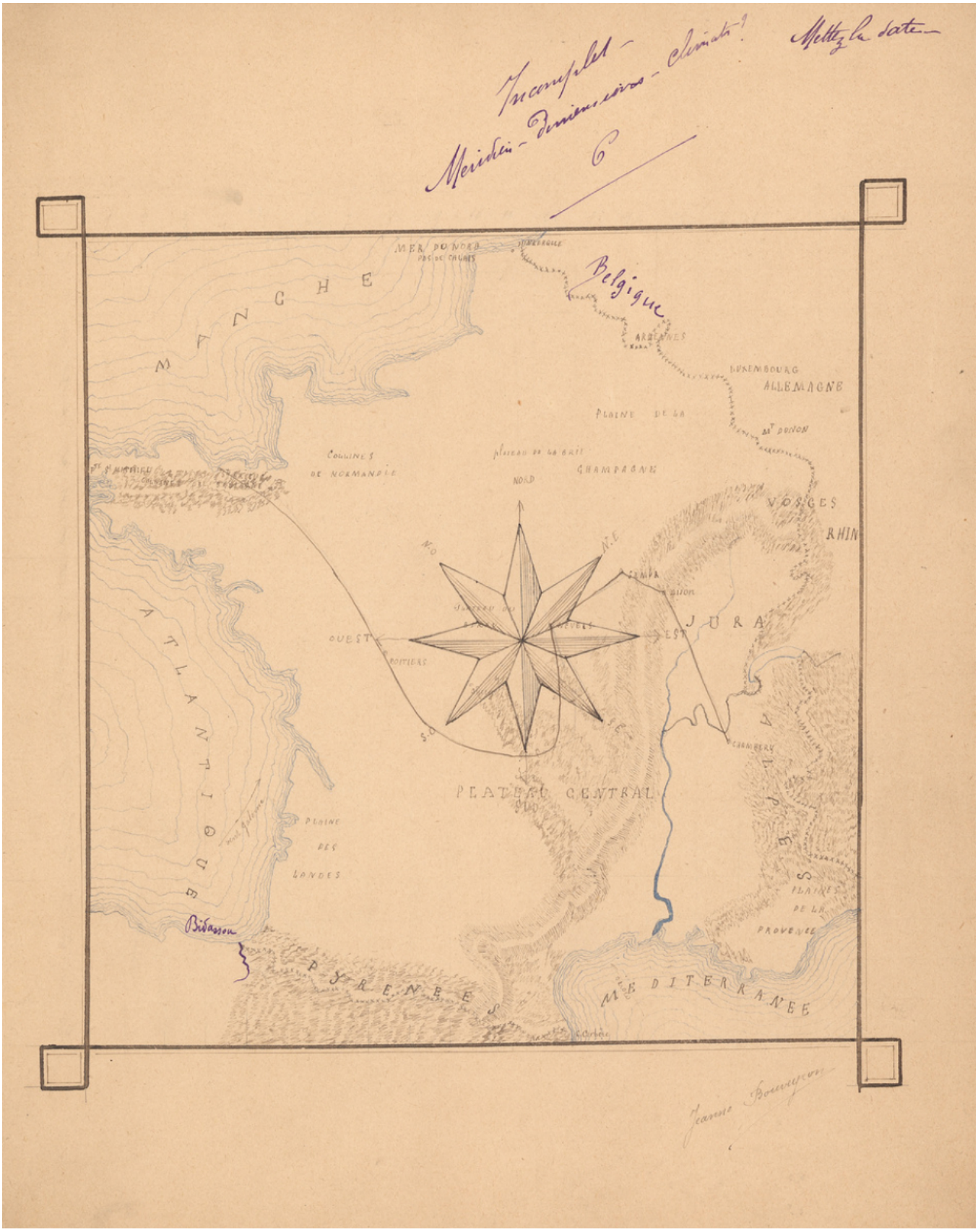
Incomplet -
Méridien - Dimensions - Climats ?
Mettez la date
6
MER DU NORD
Pas de Calais
Belgique
ARDENNES
LUXEMBOURG
ALLEMAGNE
PLAINE DE LA
Mt DORON
COLLINES
DE NORMANDIE
plateau de la Brie
CHAMPAGNE
NORD
VOSGES
RHIN
N.O
N.E
OUEST
EST
POITIERS
JURA
ALPES
CHAMBERY
PLATEAU CENTRAL
S.O
S.E
SUD
PLAINE
DES
LANDES
PLAINES
DE LA
PROVENCE
Bidassoa
PYRENEES
MER DITERRANEE
Jeanne Bouvayron

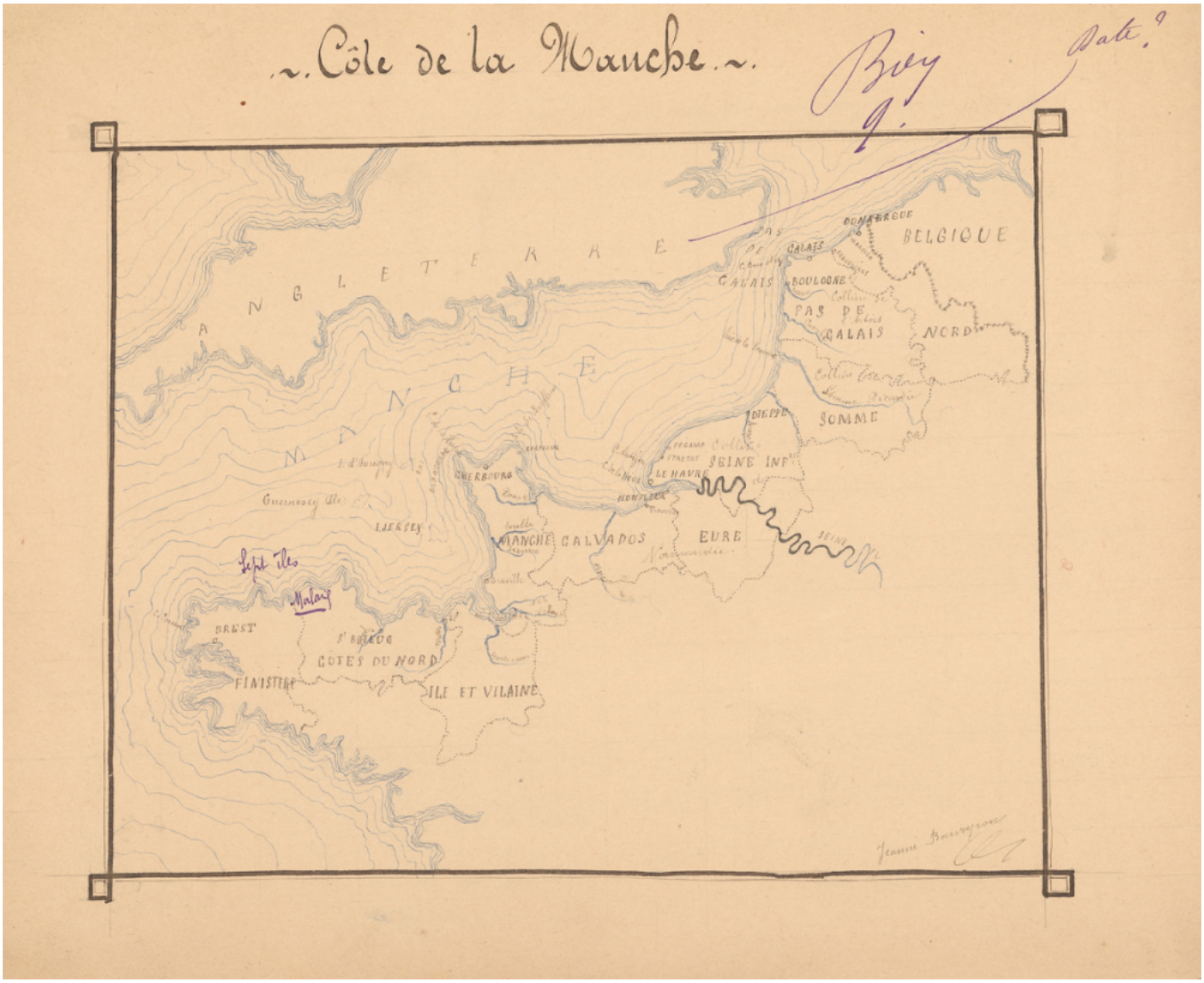
Côte de la Manche
Brey
Date ?
9.
ANGLETERRE
MANCHE
BELGIQUE
DUNKERQUE
CALAIS
BOULOGNE
PAS DE CALAIS
NORD
SOMME
DIEPPE
SEINE INF.
LE HAVRE
CHERBOURG
Guernesey Ile
JERSEY
MANCHE
CALVADOS
EURE
Sept Iles
Malouy
BREST
St BRIEUC
COTES DU NORD
FINISTERE
ILLE ET VILAINE

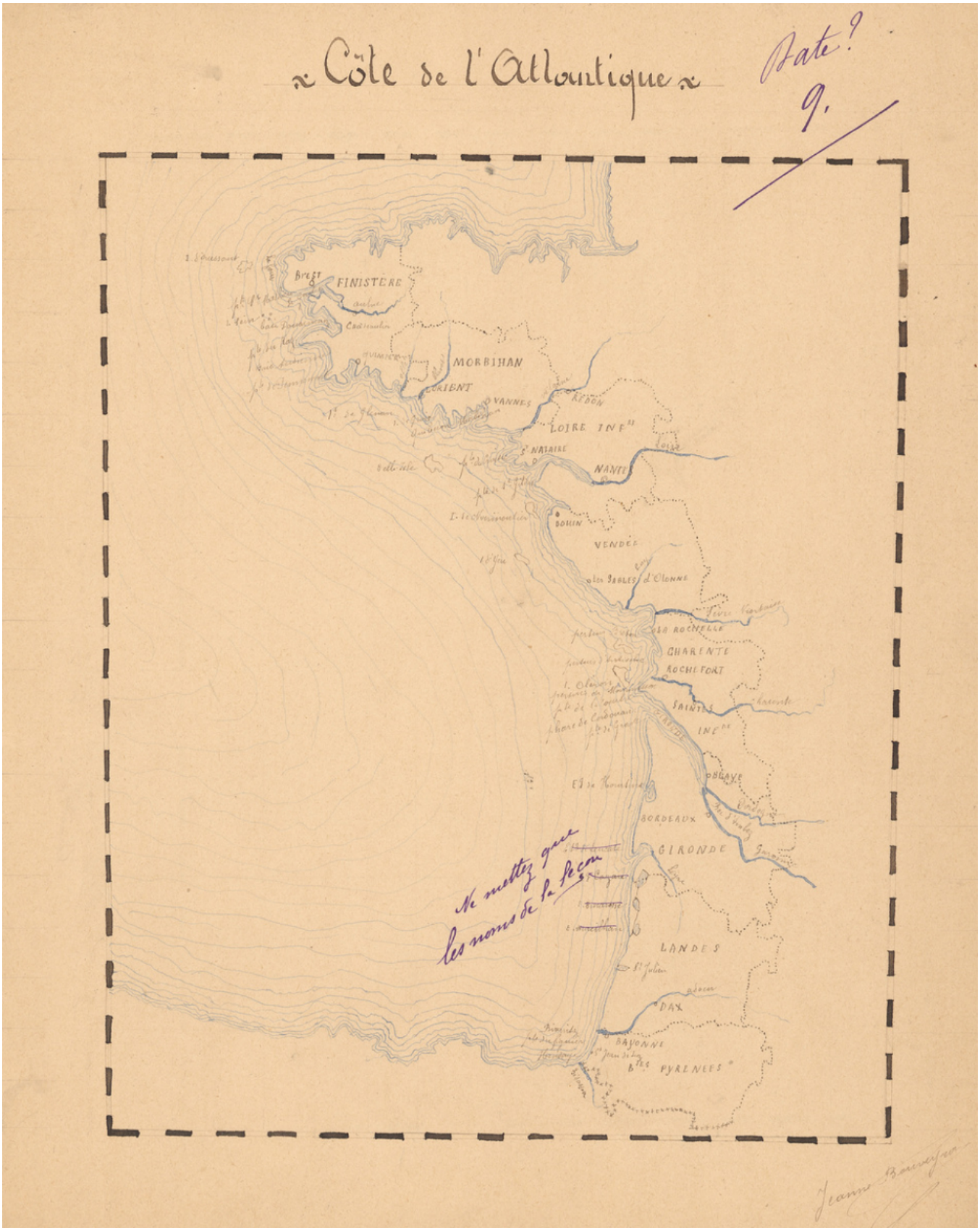
Côte de l'Atlantique
Date?
9.
Brest
FINISTERE
MORBIHAN
LORIENT
VANNES
REDON
LOIRE INFE
NATAIRE
NANTES
SOUIN
VENDÉE
les SABLES d'OLONNE
LA ROCHELLE
CHARENTE
ROCHEFORT
SAINTES
INE
BLAYE
BORDEAUX
GIRONDE
LANDES
DAX
BAYONNE
BES PYRENEES
Ne mettez que
les noms de la côte