

Géographie

Numéro d'inventaire : 2015.8.3631

Auteur(s) : Cécile Alliaud

Type de document : travail d'élève

Période de création : 4e quart 20e siècle

Date de création : 1977 (entre) / 1978 (et)

Matériau(x) et technique(s) : papier, papier cartonné

Description : Cahier relié, couverture cartonnée souple verte, 1ère de couverture avec le logo "Rhodia", dos entoilé noir, étiquette octogonale collée par 2 morceaux d'adhésif transparent en haut à gauche, coloriée en vert au stylo nom, prénom de l'élève, " 5e groupe 2", "manuscris en noir, pages de garde. Réglure petits carreaux 0,5 x 0,5 cm, encre noire, rouge, bleue, crayons de couleur. 27 ronéotypes collés.

Mesures : hauteur : 22 cm ; largeur : 17 cm

Notes : Cahier de leçons de géographie: les régions polaires, La population de l'Amérique, L'Amérique anglo-saxonne: le milieu naturel, Etats-Unis: La population , Répartition de la population, L'agriculture, Les industries, L'essor économique du Canada, L'Amérique latine: les paysages naturels, les hommes, le Mexique, Le Brésil: le pays et les hommes, l'économie, Le continent asiatique: le relief, Les climats et paysages, les hommes, Le Moyen-Orient, Le monde indien: les Etats, la Chine.

Mots-clés : Géographie

Filière : Lycée et collège classique et moderne

Niveau : 5ème

Autres descriptions : Nombre de pages : Non paginé.

Commentaire pagination : 108 p. manuscrites sur 172 p. (10 feuilles manquantes car déchirées)

Langue : français.

ill. en coul. : Cartes de géographie coloriées par l'élève.

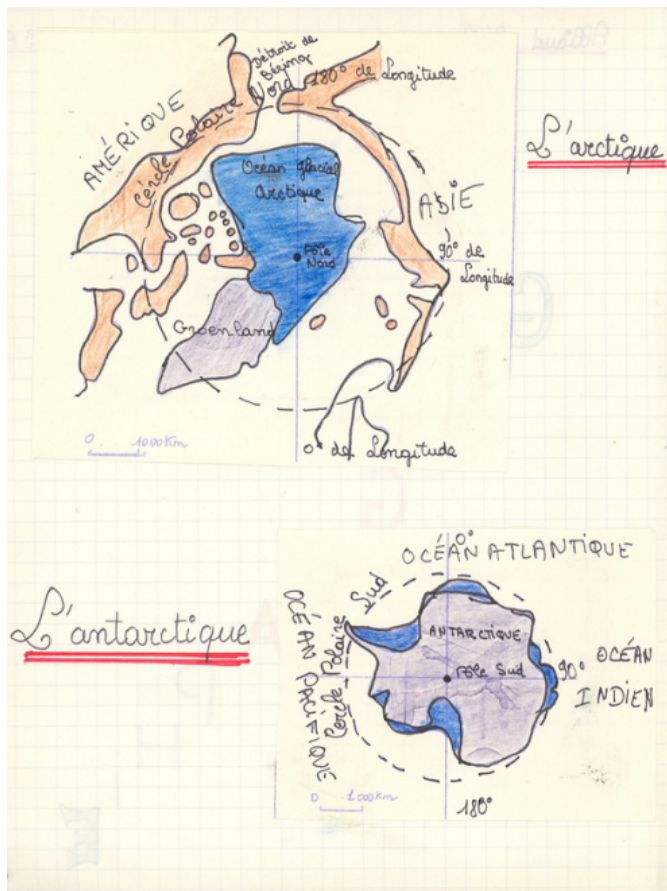
Lieux : Forcalquier

Alliaud Céline

5^e A

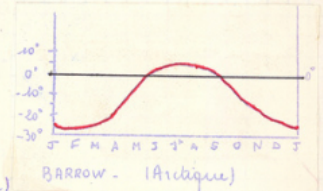
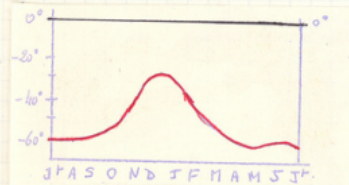
Année Scolaire 47-48.

G
E
O
G
R
A
P
H
I
E



Les régions polaires

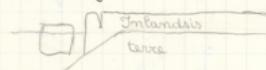
- un milieu hostile
- un climat glaciaire.



Les paysages polaires

- Banquise permanente : mer gelée.
- Inlandsis : calotte glaciaire de grandes dimensions recouvrant la terre.

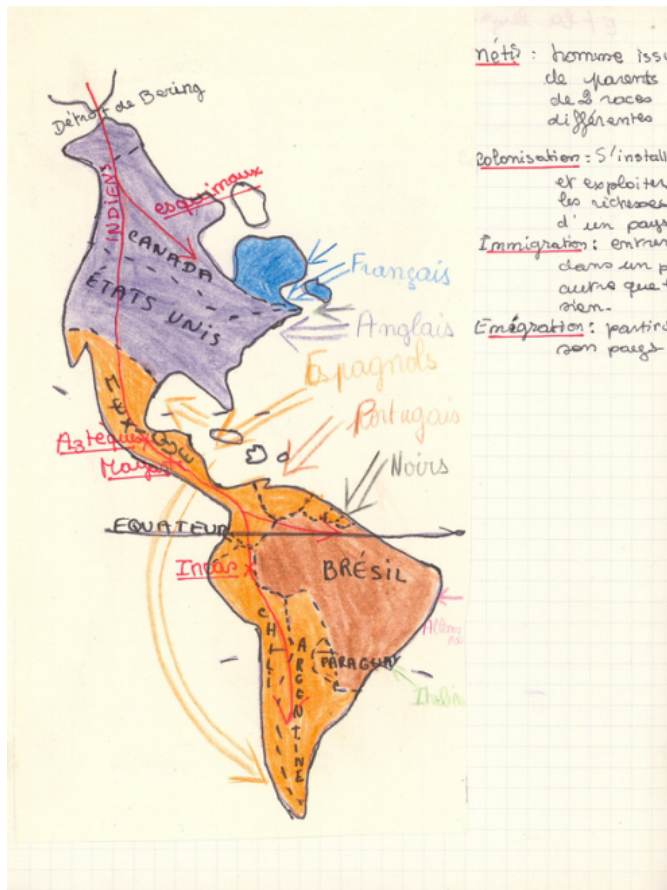
Iceberg :



Faune d'iceberg.

- Toundra : steppe polaire composée de mousses et de lichens.

B



Néti : homme issu de plusieurs de 3 races différentes

Colonisation : S'installer et exploiter les richesses d'un pays

Immigration : entrer dans un pays autre que le sien.

Émigration : partir d'un pays.

La population de l'Amérique

- 530 millions d'habitants : { Nord 230M
Sud 300M

Le peuplement de l'Amérique

Les premiers peuplements

→ { Indiens
Esquimaux
venus d'Asie

Peuplements venus d'Europe

- 1^{ère} vague du XVI^e siècle au XVIII^e siècle = vague de colonisation :
 - Christophe Colomb
 - Jacques Cartier : Golfe du St Laurent
 - Les pèlerins anglais du May Flowers
- 2^{ème} vague au XIX^e siècle = vague d'immigration.

La diversité des états américains

Amérique Anglo-Saxonne : Deux états

- Langue Française
- Langue Anglaise

L'Amérique Latine : nombreux états.

- Langue portugaise
- Langue espagnole.