Géographie

Numéro d'inventaire : 2022.0.105
Auteur(s) : Jeanne Bouveyron
Type de document : travail d'élève
Période de création : 4e quart 19e siècle
Date de création : 1890-1891
Inscriptions :
• annotation : J. Bouveyron 1890-1891 Ecole de filles rue Chomel - Paris 7ème(couverture)
Matériau(x) et technique(s) : papier, papier cartonné | encre
Description : Cahier avec couverture faite main en papier cartonné marron; intérieur manuscrit avec schémas de géographie sur papier vierge
Mesures : hauteur : 26 cm ; largeur : 20,5 cm
Notes : Cahier comportant des cartes géographiques dessinées à la main ainsi que des annotations de l'enseignant: - Côte de la Manche - Côte de l'Atlantique - Côte de la Méditerranée - Carte des Pyrénées - Frontières de l'est - Alpes-Cévennes-Massif Central-Vosges-Jura - Afrique - Rhône
Mots-clés : Géographie
Lieu(x) de création : Paris
Utilisation / destination : enseignement, matériel scolaire
Autres descriptions : Langue : Français
Nombre de pages : Non paginé
Commentaire pagination : 38 p. dont 10 p. manuscrites

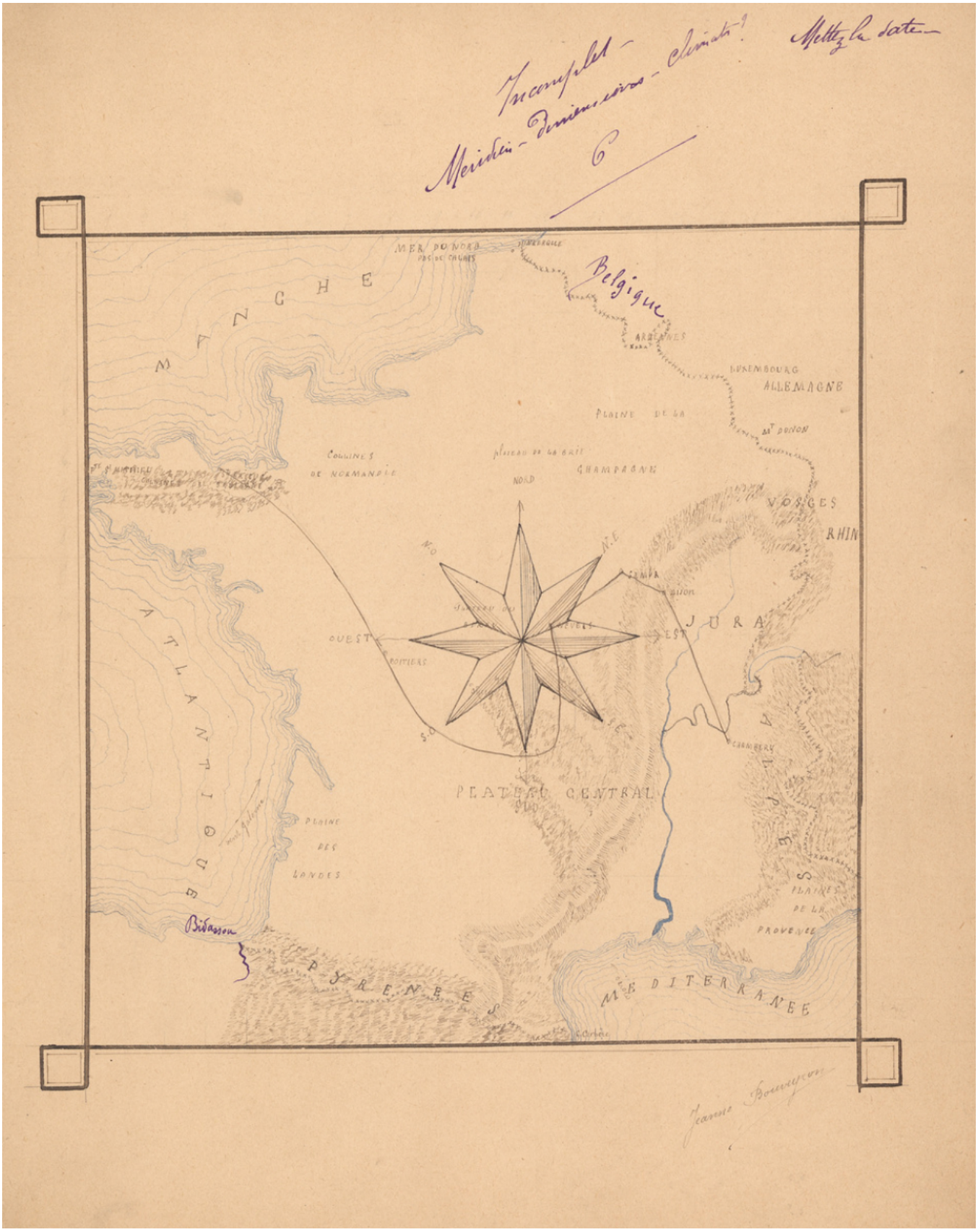
Incomplet -
Méridien - Dimensions - Climats ?
Mettez la date
6
MER DU NORD
PAS DE CALAIS
MANCHE
Belgique
ARDENNES
LUXEMBOURG
ALLEMAGNE
PLAINE DE LA
Mt DONON
COLLINES
DE NORMANDIE
plateau de la Brie
CHAMPAGNE
NORD
VOSGES
RHIN
N.O
N.E
OUEST
EST
POITIERS
JURA
ALPES
S.O
S.E
PLATEAU CENTRAL
SUD
PLAINE
DES
LANDES
ATLANTIQUE
Bidassoa
PYRENEES
PLAINES
DE LA
PROVENCE
MER DITERRANEE
Jeanne Bouvier

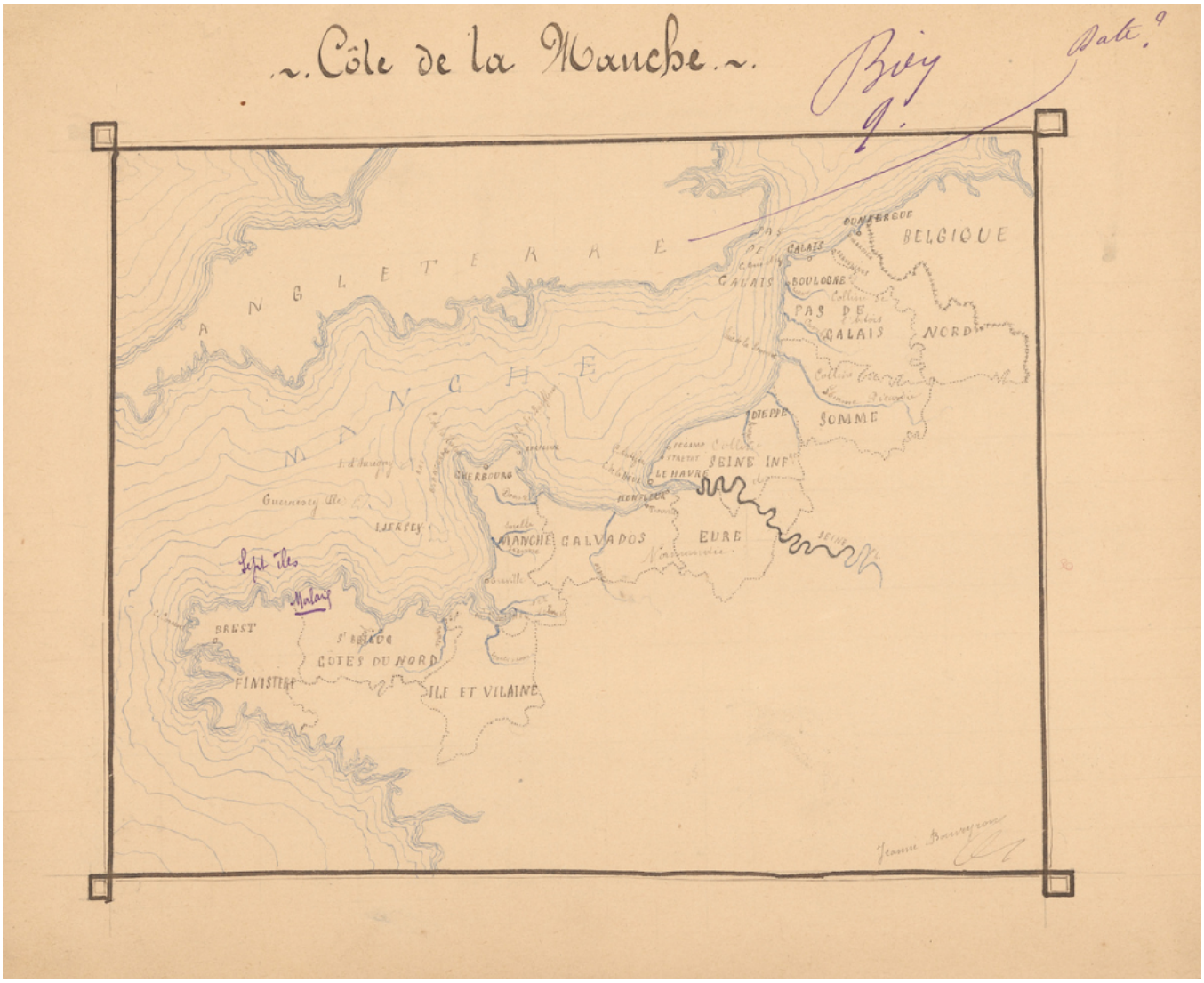
Côte de la Manche
Date?
ANGLETERRE
MANCHE
DUNKERQUE
BELGIQUE
PAS DE CALAIS
CALAIS
BOULOGNE
PAS DE CALAIS
NORD
DIEPPE
SOMME
CHERBOURG
LE HAVRE
SEINE INF.
MANCHE
CALVADOS
EURE
JERSEY
Guernesey Ile
Sept Iles
Malouy
BREST
FINISTERE
ILE ET VILAINE

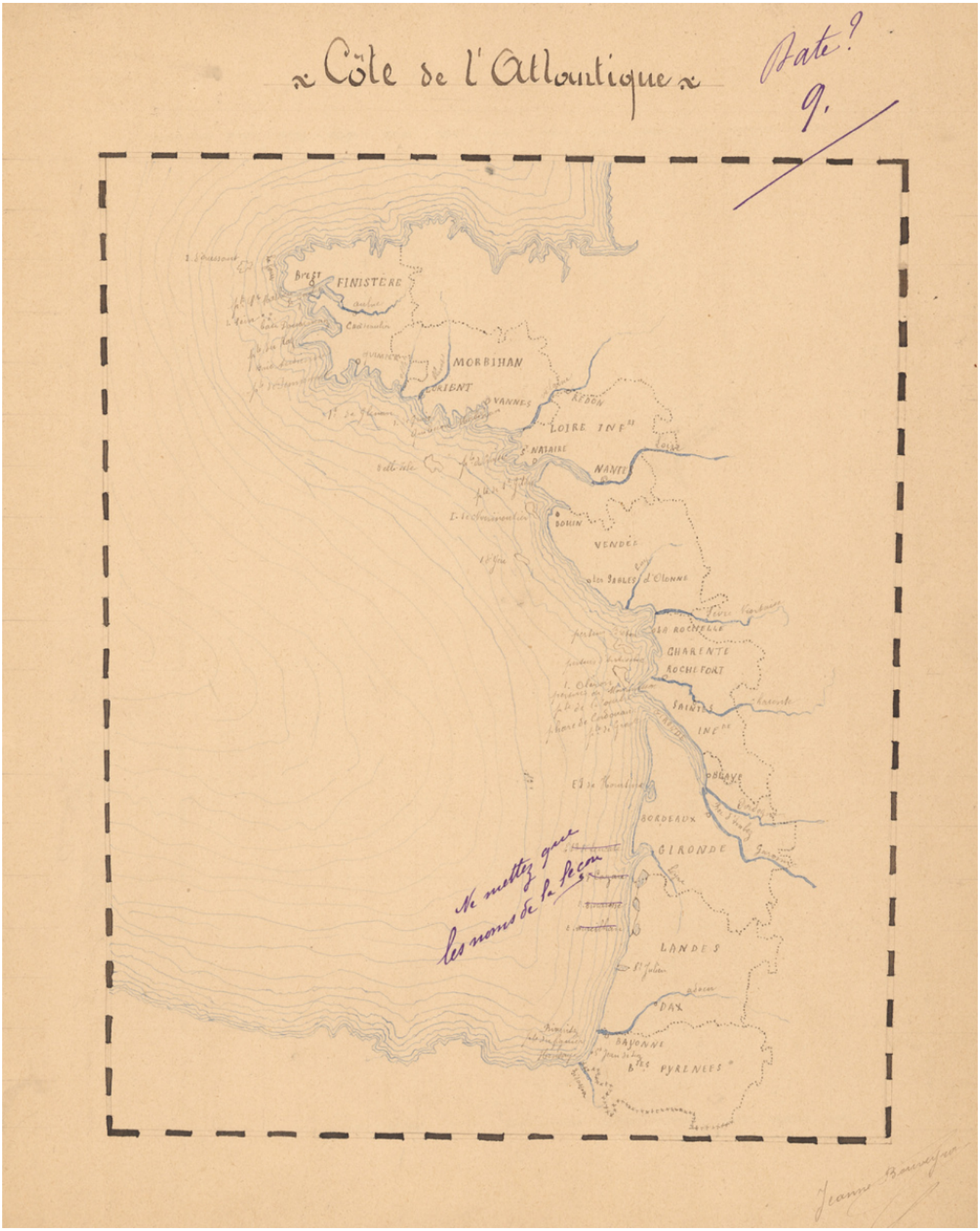
Côte de l'Atlantique
Date?
9.
Brest
FINISTERE
MORBIHAN
LORIENT
VANNES
REDON
LOIRE INFE
NATAIRE
NANTES
SOLIN
VENDÉE
les SABLES d'OLONNE
LA ROCHELLE
CHARENTE
ROCHEFORT
SAINTES
INFE
BLAYE
BORDEAUX
GIRONDE
LANDES
DAX
BAYONNE
BES PYRENEES
Ne mettez que
les noms de la côte