

Matériel scolaire Pierron.

Numéro d'inventaire : 2001.00739

Type de document : prospectus, catalogue publicitaire

Éditeur : Pierron (Marcel) (Sarreguemines)

Imprimeur : Pierron (Marcel), Sarreguemines

Date de création : 1950 (vers)

Description : (1): Couverture papier imprimée. Feuilles agrafées. Dessins ou photographies des objets vendus. (2): Feuille papier.

Mesures : hauteur : 270 mm ; largeur : 210 mm

Notes : Catalogue de fabricant, compendiums métriques, compendiums chimiques, matériel métrique, physique, chimie, électricité, biologie. Reliefs géographiques, anatomiques, décoratifs. Mobilier et tableaux. Activités dirigées. Tableaux technologiques. Matériel d'enseignement collectif. Articles de sport. Les timbres "géomobil" Table des matières en fin d'ouvrage Comprend un bulletin de commande

Mots-clés : Catalogues et publicités pour les livres scolaires et matériels d'enseignement

Nom de la commune : Sarreguemines

Nom du département : Moselle

Autres descriptions : Langue : Français

Nombre de pages : 82

Commentaire pagination : Bulletin de commande de 12 p. ill.

Sommaire : Table des matières p. 80

Objets associés : 1978.06663.1

Lieux : Moselle, Sarreguemines

MATÉRIEL SCOLAIRE PIERRON


FABRIQUE DE MATÉRIEL SCOLAIRE
MARCEL PIERRON, SARREGUEMINES (Moselle)
CHIMISTE I. C. N.

Registre du Commerce: Sarreguemines N° A 8355
Compte Chèques Postaux: Strasbourg N° 127.40
Catalogue déposé - Reproduction de textes ou clichés formellement interdite

Fabrique de Matériel scolaire

M. PIERRON - SARREGUEMINES (Mos.)

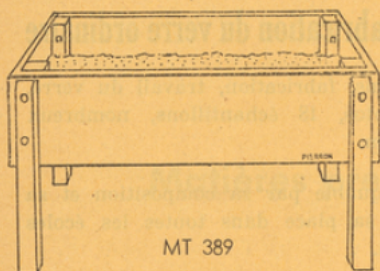
Matériel d'enseignement collectif



MT 495

MT 495 — **BOULIER COMPTEUR**, laqué nature, grandeur 1 m. 30 × 0 m. 56, sur large pied, très stable, formant coulisse pour cadre-boulier 0 m. 80 × 0 m. 53 muni d'un anneau pour suspension, diamètre des boules : 20 mm.

MT 389 — **CAISSE A SABLE** pour les Ecoles Maternelles et petites classes, hauteur totale 70 cm., surface 70 × 100 cm., hauteur de la caisse à sable même : 26 cm.



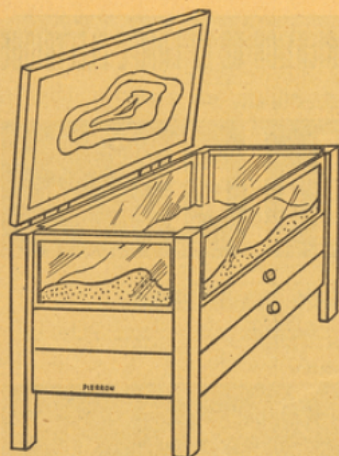
MT 389

MT 636 — **CAISSE A SABLE A TROIS VUES.**

Cette caisse de même grandeur que la précédente a été spécialement étudiée pour la géographie.

Elle comporte la caisse à sable elle-même, avec plancher étanche recouvert de zinc, deux vitres latérales, et un couvercle vitré; en plus deux tiroirs permettant de loger les accessoires tels que sable en couleur, maisonnettes, arbustes, etc...

Cette caisse permet de montrer les trois coupes d'un terrain, d'établir une carte en partant d'un relief modelé ou l'inverse; en somme d'expliquer toutes les opérations de confection d'une carte et de modeler les terrains intéressant le programme.



MT 636

MT 467 — **COMPAS POUR TABLEAU**, grandeur 50 cm, avec écrou à oreilles, porte-craie en laiton et pointe en acier.


MT 466 — **EQUERRE POUR TABLEAU**, grandeur 60 × 22.

MT 481 — **FICHIER LETTRES MOBILES « PIERRON »**.

Fichier bois comportant 122 lettres minuscules (une face anglaise, l'autre latine), sur carton de 14 cm de hauteur.

MT 304 — **LAVETTE** pour tableau noir.

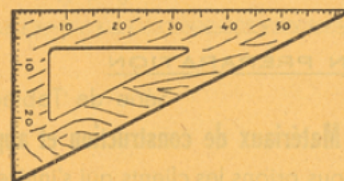
MT 200 — **METRE RIGIDE A BOUTON**, bois verni jaune, division en cm sur les deux bords.



MT 200



MT 467



MT 466

RELIEF PIERRONI

Reliefs Géographiques



R 3

Carte de France en relief, format 70 x 70 cm.

Encadrement bois, 2 crochets de fixation. — C'est une carte qui parle; l'élève d'un coup d'œil voit le relief du sol de France. Cette carte a sa place dans toutes les salles de classe, elle constitue par ailleurs un motif décoratif très artistique.

R 3 - peinte à l'huile de lin de première qualité et vernie, donc lavable

R 3a - en blanc naturel, l'école pouvant elle-même la peindre au fur et à mesure de l'avancement du cours de géographie

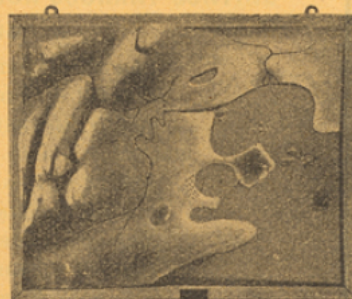
termes géographiques. — Elle est accompagnée d'un dessin donnant la description exacte de la carte.

R 2 - peinte à l'huile de lin de première qualité et vernie, donc lavable

R 2a - en blanc à colorer

Carte des termes géographiques,

format 40 x 50 cm. Encadrement bois, 2 crochets de fixation. — Elle présente en relief l'ensemble de tous les



R 2

Blocs diagrammes, format 20 x 12 x 6 cm environ, en couleurs





R 22



R 23



R 24



R 28



R 22 Un barrage (barrage de Chastang)

R 23 Travaux d'érosion d'un torrent, Série de 3 blocs

R 24 4 différents types de vallées, Série de 4 blocs

R 28 3 sortes de côtes (plage, rocheuse, falaise)

