
Logicarte : la cartographie sous Windows. Version 4.0

Numéro d'inventaire : 2015.20.374

Type de document : document électronique sur support

Éditeur : Agi-Soft

Période de création : 4e quart 20e siècle

Date de création : 1998

Inscriptions :

- lieu d'édition inscrit : Argenteuil

Description : 7 disquettes noires, un manuel de référence (337 p.) et un dépliant.

Mesures : hauteur : 20,8 cm ; largeur : 14,7 cm ; épaisseur : 1,8 cm

Notes : Logiciel d'analyse statistique et thématique; système d'information géographique.

Configuration minimale requise: 486 ou Pentium, carte graphique performante, 8 Mo de mémoire vive minimum, disque dur de bonne capacité, imprimante (couleur si possible) avec définition d'au moins 300 points par pouce (300 dpi), résolution courante des imprimantes laser ou jet d'encre.

La formalisation de la reconnaissance du caractère pédagogique de certains programmes informatiques s'est peu à peu mise en place au cours des années 1990 au sein du Ministère de l'Education nationale pour aboutir en août 1999 à l'établissement d'une note de service définissant les modalités de labellisation des logiciels "reconnus d'intérêt pédagogique" (RIP). Le Musée national de l'Education est dépositaire d'un fonds de logiciels présentant un intérêt pédagogique constitué dans les années 1990 et 2000 au sein de la Sous-direction des technologies de l'information et de la communication pour l'éducation (SDTICE) du Ministère de l'Education nationale.

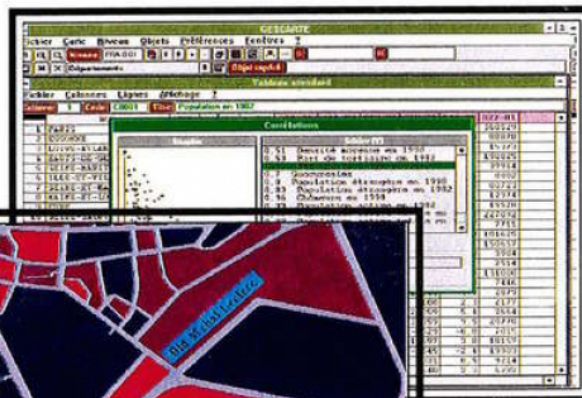
Mots-clés : Géographie

Autres descriptions : Langue : Français

LOGICARTE


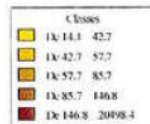
VERSION 4.0

LA CARTOGRAPHIE SOUS WINDOWS

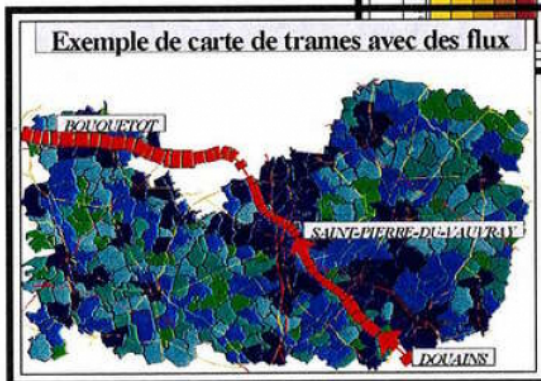


LOGICIEL D'ANALYSE
STATISTIQUE
ET THEMATIQUE

Densité de la population en 1990



Exemple de carte de trames avec des flux



SYSTEME
D'INFORMATION
GEOGRAPHIQUE



