"Cahier de cartes"

Numéro d'inventaire : 2015.8.1495
Auteur(s) : Monique Decosne
Type de document : travail d'élève
Période de création : 2e quart 20e siècle
Date de création : 1940 (entre) / 1941 (et)
Matériau(x) et technique(s) : papier
Description : Cahier cousu sans titre. Couv. cartonnée léger de couleur rouge renforcée, en son dos, par un liseret adhésif protecteur plastifié de couleur noire. Réglure : réglure petits carreaux. Ecriture à l'encre violette (plus rarement à l'encre turquoise) et au crayon à papier. Nombreux soulignements réalisés aux crayons de couleurs. Quelques dessins (et de nombreuses cartes) réalisé(e)s à l'encre, au crayon à papier et aux crayons de couleurs. En fin de manuscrit : brouillon avec quelques dessins et nombreux gribouillages réalisés à l'encre et au crayon à papier.
Mesures : hauteur : 22,1 cm ; largeur : 17,5 cm
Notes : Cahier de géographie, comprenant quelques dessins et de nombreuses cartes réalisées à l'encre, au crayon à papier et aux crayons de couleurs : En premières p. de manuscrit : quelques dessins représentant la terre, les pôles et l'axe des pôles, les deux hémisphères, les zones climatiques et la rose des vents, constellations des grande et petite ourse, les méridiens. Cours (avec cartes) "La France - Notion générale". Cartes "Les Pyrénées", "Les Vosges", "Le massif central", "Le Bassin parisien", "Le Bassin aquitain", "Côtes de la mer méditerranée", "Régions du Nord", "Département de la Côte d'Or", "La Seine (et ses affluents)", "La Loire et ses affluents", "La Garonne et ses affluents", "Le Rhône et la Saône", "La Côte de l'Atlantique", "Côtes de Méditerranée". Cours "L'Afrique du nord", avec cartes "L'Algérie", "La Tunisie". Ébauches de cartes de l'AOF, de l'AEF et de Madagascar. Carte de "L'Indochine", "La Guyane française". Sur une copie double jointe : "La Réunion, "Côte françaises des Somalis", "Etablissements français de l'Inde", "Les colonies françaises en Amérique". En fin de manuscrit : brouillon avec quelques dessins et nombreux gribouillages réalisés à l'encre et au crayon à papier.
Mots-clés : Géographie
Filière : Élémentaire
Niveau : Cours supérieur
Autres descriptions : Nombre de pages : Non paginé
Commentaire pagination : 50 p.
Langue : Français

Decosne Monique
née le 7 juillet 1929

Cours Supérieur
1re Année (C.E.P)

Cahier de cartes

La terre.

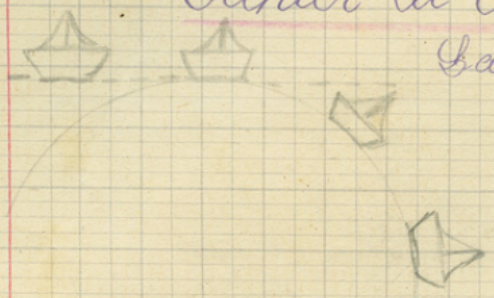







(pts cardinaux)
(pts collatéraux)

La rose des vents