
Bons points géographiques. Pays

Numéro d'inventaire : 2002.02185 (1-4)

Auteur(s) : Hémerly

Type de document : bon point

Éditeur : Larousse Librairie (Paris)

Imprimeur : Larousse, Paris

Période de création : 4e quart 19e siècle

Date de création : 1881 (restituée)

Description : 4 ensembles de bons points coloriés, petite déchirure dans partie sup. du (1), du (2). (1) et (4) 246x68 (2) et (3): 246x58

Notes : Bons points attachés verticalement composant une planche complète. Bande d'attache latérale encore présente sur tranche des 4 premiers bons points sur la partie gauche et pour les 5 sur droite. Bande présente sur partie inférieure. Mention bon point inférieur : "Déposé - Tous droits réservés" (1). Cinq pays par tranche verticale, cinq tranches. Inscription sur gauche de chaque bon point : "Librairie, Larousse, Paris". Mention sur partie (4), bord droit dans sens vertical : "Nota - Incrire dans le blanc réservé à la suite de BON POINT soit le nom de l'Établissement, soit la branche de l'enseignement à laquelle s'applique le bon point délivré (Lecture, Ecriture, Arithmétique, etc., etc.)". Description : rectangle comportant drapeau du pays, nom, capitale et quelques considérations : exemple : "Le royaume de Siam est situé dans la péninsule d'Indo-Chine (Asie méridionale). Le royaume de Siam est arrosé par deux fleuves importants, dont l'un, le Mekong ou Cambodge, a son embouchure dans la Cochinchine française." Le nom du graveur se trouve sur la planche dans la partie (4) : "Gravé par Hémerly, 127, Avenue du Maine, Paris". La mention "Librairie LAROUSSE, 17, rue Montparnasse, Paris" court sur la partie inférieure des (2), (3) et (4). (1) : Siam, Tunisie, Honduras, Brésil, Argentine (2) : Egypte, Etats-Unis, San-Salvador, Chili, Equateur (3) : Libéria, Mexique, Haïti, Colombie, Uruguay (4) : 10 bons points : Maroc, Costa-Rica, Rép. Dominicaine, Paraguay Vénézuéla et République d'Orange, Guatemala, Bolivie, Pérou, Australie Datation : Il est mentionné "Librairie Larousse, 17 rue Montparnasse, Paris" cad l'adresse de la Librairie-Imprimerie. La société s'installe également au 19 de la rue en 1881. A cette date, c'est Boyer qui dirige la Librairie. L'IFF précise qu'Hemery, le graveur mentionné a gravé des Bons points géographiques coloriés chez Boyer en 1881. Il s'agit sans doute de la même chose. Même série en bons points découpés : 1978.0549.

Mots-clés : Récompenses (sauf livres de prix)











Géographie

Filière : Élémentaire

Niveau : non précisée

Autres descriptions : Langue : Français

ill. en coul.

<p>BON POINT</p>  <p>SIAM Capitale: BANG-KOK</p> <p>La république de Siam est située dans le péninsule de l'Inde-Orientale. Elle est limitée au nord par la Chine, au sud par le Royaume de Siam, au sud-ouest par le Royaume de Siam, au sud-est par le Royaume de Siam, au sud-est par le Royaume de Siam.</p>	<p>BON POINT</p>  <p>ÉGYPTÉ Capitale: LE CAIRE</p> <p>L'Égypte est un pays d'Asie occidentale. Elle est limitée au nord par la Libye, au sud par le Soudan, à l'ouest par le Liban, à l'est par le Soudan.</p>	<p>BON POINT</p>  <p>LIBÉRIA Capitale: MONROVIA</p> <p>La république de Libéria est située sur la côte occidentale d'Afrique. Elle est limitée au nord par le pays de Sierra Leone, à l'ouest par le pays de Sierra Leone, à l'est par le pays de Sierra Leone.</p>	<p>BON POINT</p>  <p>MAROC Capitale: FEZ</p> <p>Le Royaume de Maroc est situé en Afrique du Nord. Il est limité au nord par l'Algérie, à l'ouest par l'océan Atlantique, à l'est par l'Algérie, à l'est par l'Algérie.</p>	<p>BON POINT</p>  <p>RÉPUBLIQUE D'ORANGE Capitale: SUZEMERTEN</p> <p>Le Royaume d'Orange est situé en Afrique du Sud. Il est limité au nord par l'Union Soudanaise, à l'ouest par l'Union Soudanaise, à l'est par l'Union Soudanaise.</p>
<p>BON POINT</p>  <p>TUNISIE Capitale: TUNIS</p> <p>La république de Tunisie est située au nord de l'Afrique. Elle est limitée au nord par l'Algérie, à l'ouest par l'Algérie, à l'est par l'Algérie.</p>	<p>BON POINT</p>  <p>ÉTATS-UNIS Capitale: WASHINGTON</p> <p>La république des États-Unis est située en Amérique du Nord. Elle est limitée au nord par le Canada, à l'ouest par le Canada, à l'est par le Canada.</p>	<p>BON POINT</p>  <p>MEXIQUE Capitale: MÉXICO</p> <p>La république du Mexique est située en Amérique du Nord. Elle est limitée au nord par les États-Unis, à l'ouest par les États-Unis, à l'est par les États-Unis.</p>	<p>BON POINT</p>  <p>COSTA-RICA Capitale: SAN JOSÉ</p> <p>La petite république de Costa Rica est située en Amérique centrale. Elle est limitée au nord par le Nicaragua, à l'ouest par le Nicaragua, à l'est par le Nicaragua.</p>	<p>BON POINT</p>  <p>GUATÉMALA Capitale: GUATÉMALA</p> <p>La république de Guatemala est située en Amérique centrale. Elle est limitée au nord par le Mexique, à l'ouest par le Mexique, à l'est par le Mexique.</p>
<p>BON POINT</p>  <p>HONDURAS Capitale: TÉGUCIGALPA</p> <p>La république de Honduras est située en Amérique centrale. Elle est limitée au nord par le Nicaragua, à l'ouest par le Nicaragua, à l'est par le Nicaragua.</p>	<p>BON POINT</p>  <p>SAN-SALVADOR Capitale: SALVADOR</p> <p>La petite république de San-Salvador est située en Amérique centrale. Elle est limitée au nord par le Guatemala, à l'ouest par le Guatemala, à l'est par le Guatemala.</p>	<p>BON POINT</p>  <p>HAÏTI Capitale: PORT-AU-PRINCE</p> <p>La république de Haïti est située en Amérique du Nord. Elle est limitée au nord par le Canada, à l'ouest par le Canada, à l'est par le Canada.</p>	<p>BON POINT</p>  <p>RÉPUBLIQUE DOMINICAINE Capitale: S'-DOMINGUE</p> <p>La république Dominicaine est située en Amérique du Nord. Elle est limitée au nord par le Canada, à l'ouest par le Canada, à l'est par le Canada.</p>	<p>BON POINT</p>  <p>BOLIVIE Capitale: SUCRE</p> <p>La république de Bolivie est située en Amérique du Sud. Elle est limitée au nord par le Paraguay, à l'ouest par le Paraguay, à l'est par le Paraguay.</p>
<p>BON POINT</p>  <p>BRÉSIL Capitale: RIO-DE-JANEIRO</p> <p>Le Royaume du Brésil est situé en Amérique du Sud. Il est limité au nord par le Venezuela, à l'ouest par le Venezuela, à l'est par le Venezuela.</p>	<p>BON POINT</p>  <p>CHILI Capitale: SANTIAGO</p> <p>La république de Chili est située en Amérique du Sud. Elle est limitée au nord par le Paraguay, à l'ouest par le Paraguay, à l'est par le Paraguay.</p>	<p>BON POINT</p>  <p>ÉTATS-UNIS DE COLOMBIE Capitale: BOGOTÁ</p> <p>La république des États-Unis de Colombie est située en Amérique du Sud. Elle est limitée au nord par le Venezuela, à l'ouest par le Venezuela, à l'est par le Venezuela.</p>	<p>BON POINT</p>  <p>PARAGUAY Capitale: ASSOMPTION</p> <p>La république du Paraguay est située en Amérique du Sud. Elle est limitée au nord par le Venezuela, à l'ouest par le Venezuela, à l'est par le Venezuela.</p>	<p>BON POINT</p>  <p>PÉROU Capitale: LIMA</p> <p>La république du Pérou est située en Amérique du Sud. Elle est limitée au nord par le Venezuela, à l'ouest par le Venezuela, à l'est par le Venezuela.</p>
<p>BON POINT</p>  <p>RÉPUBLIQUE ARGENTINE Capitale: BUÉNOS-AIRES</p> <p>La république Argentine est située en Amérique du Sud. Elle est limitée au nord par le Venezuela, à l'ouest par le Venezuela, à l'est par le Venezuela.</p>	<p>BON POINT</p>  <p>ÉQUATEUR Capitale: QUITO</p> <p>La république de l'Équateur est située en Amérique du Sud. Elle est limitée au nord par le Venezuela, à l'ouest par le Venezuela, à l'est par le Venezuela.</p>	<p>BON POINT</p>  <p>URUGUAY Capitale: MONTEVIDEO</p> <p>La république de l'Uruguay est située en Amérique du Sud. Elle est limitée au nord par le Venezuela, à l'ouest par le Venezuela, à l'est par le Venezuela.</p>	<p>BON POINT</p>  <p>VÉNÉZUELA Capitale: CARACAS</p> <p>La république de l'Équateur est située en Amérique du Sud. Elle est limitée au nord par le Venezuela, à l'ouest par le Venezuela, à l'est par le Venezuela.</p>	<p>BON POINT</p>  <p>AUSTRALIE Villes principales: MELBOURNE, SYDNEY</p> <p>Le Royaume de l'Australie est situé en Océanie. Il est limité au nord par le Venezuela, à l'ouest par le Venezuela, à l'est par le Venezuela.</p>

RECHERCHER... TOUTES LES VILLES... LAROUSSE, 11, Rue Montparnasse, PARIS. Service par Remise sur Avenue à Montparnasse.