

Géologie du Xe Arrondissement de Paris.

Numéro d'inventaire : 1979.24194

Type de document : image imprimée

Période de création : 4e quart 19e siècle

Date de création : 1880 (vers)

Description : Gravure acier n&b avec lavis de couleurs, sur planche cartonnée

Mesures : hauteur : 440 mm ; largeur : 300 mm

Notes : Planche comprenant 4 documents: - "Carte I. Nivellement du Xe arrondissement" [Plan avec courbes de niveaux] - "Carte II. Anciennes berges de la Seine dans le Xe arrondissement [Parties inondées au début du quaternaire]" - "Coupe géologique idéale du Xe arrondissement" - "Coquilles fluviales rencontrées dans les alluvions quaternaires du Xe arrondissement [fossiles]."

Mots-clés : Géographie

Sciences naturelles (post-élémentaire et supérieur)

Filière : aucune

Niveau : Post-élémentaire

Nom du département : Paris

Autres descriptions : Langue : Français

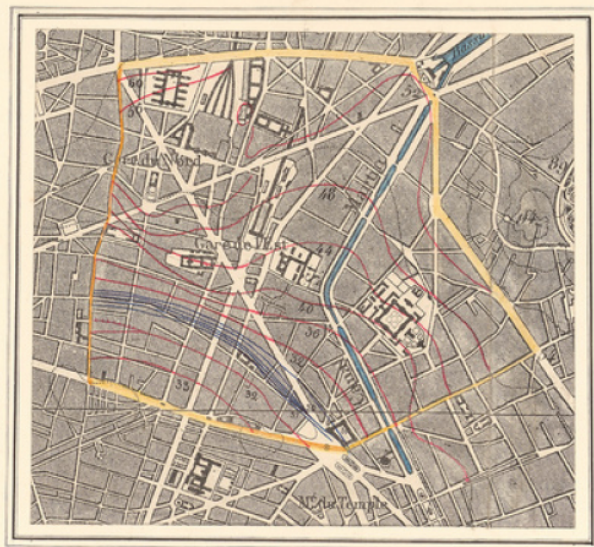
Nombre de pages : n.p.

Mention d'illustration

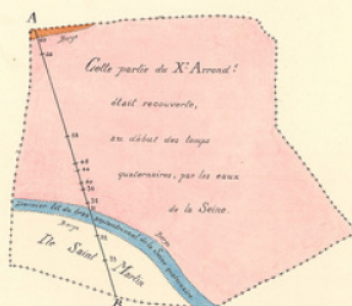
ill.

ill. en coul.

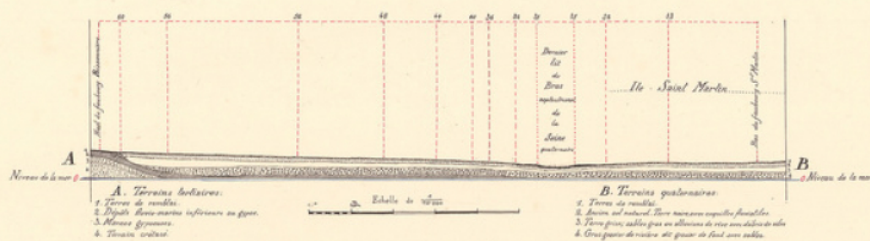
Lieux : Paris



Carte I. Nivellement du X^{ème} Arrondissement.



Carte II. Anciennes Berges de la Seine dans le X^{ème} Arrondissement.



Coupe géologique idéale de la partie du X^{ème} Arrondissement (A-B)

allant du Haut de la rue du faubourg Saint Denis au Bas de la rue du faubourg Saint Martin.

Voir A-B. carte II.

Coquilles fluviatiles rencontrées dans les alluvions quaternaires du X^{ème} Arrond^t.

